



Μονάδα Διαχείρισης Εθνικού Πάρκου Χελμού-Βουραϊκού & Προστατευόμενων Περιοχών Βόρειας Πελοποννήσου

ΠΕΡΙΟΔΟΣ: ΑΥΓΟΥΣΤΟΣ-ΔΕΚΕΜΒΡΙΟΣ 2022 | ΤΕΥΧΟΣ 16

NEWSLETTER

ΠΕΡΙΕΧΟΜΕΝΑ

- Δράσεις Προβολής & Ανάδειξης, **σελ. 2**
- Δράσεις Ενημέρωσης & Ευαισθητοποίησης, **σελ. 3**
- Δράσεις Διαχείρισης, **σελ. 4**
- Συμμετοχή σε σεμινάρια, ημερίδες & συνέδρια, **σελ. 7**
- Συναντήσεις με στελέχη του Ο.Φ.Υ.Π.Ε.Κ.Α, **σελ 11**
- Πιστοποίηση EUROPARC, **σελ. 13**


Μ.Δ Εθνικού Πάρκου Χελμού-Βουραϊκού & Προστατευόμενων Περιοχών Β. Πελοποννήσου

Αγίου Αλεξίου 35, 25001 Καλάβρυτα Αχαΐας

Τηλ.: 2692029140 Φαξ: 2692029141

Web: www.fdchelmos.gr

e-mail: mdpp.northernpeloponnese@necca.gov.gr



Δράσεις Προβολής & Ανάδειξης

«Οινοξένεια 2022» Γεύσεις και Μνήμες!

Κάθε χρόνο, στην Αιγιαλεία διοργανώνεται ένα ξεχωριστό φεστιβάλ με πρωταγωνιστές τα οινοποιεία της περιοχής. Για το έτος 2022, το φεστιβάλ πραγματοποιήθηκε από 18 έως 31 Αυγούστου. Στα πλαίσια του φεστιβάλ, διοργανώθηκαν δύο γεμάτες βραδιές οίνου με μουσικά ακούσματα, γαστρονομία, επιλεγμένες συναυλίες, έφιππες περιηγήσεις και παιχνίδια σε αμπελώνες, προβολές ταινιών, τοπικές γεύσεις και οίνους ποιότητας, καλλιτεχνικά δρώμενα και ξεναγήσεις στα επισκέψιμα οινοποιεία της περιοχής που βρίσκονται εντός του Εθνικού Πάρκου Χελμού - Βουραϊκού & UNESCO Παγκόσμιου Γεωπάρκου.

Οινοξένεια
Wine Festival of Peloponnese



Στο φεστιβάλ παρευρέθηκαν η Δρ. Ε. Κουμούτσου, Προϊσταμένη της Μ.Δ. και ο Δρ. Γ. Ηλιόπουλος, Αν. Καθηγητής του Τμήματος Γεωλογίας του Πανεπιστημίου Πατρών και επιστημονικός υπεύθυνος του Γεωπάρκου Χελμού-Βουραϊκού. Η Μονάδα Διαχείρισης με εκπροσώπους της μέλη του επιστημονικού προσωπικού, στηρίζει αντίστοιχες διοργανώσεις σε μία διαρκή προσπάθεια ανάδειξη των τοπικών προϊόντων της περιοχής.



«Πεζοπορική διαδρομή Άνω Λουσοί-Κάτω Λουσοί-Μαύρη Λίμνα-Καστριά»



Μια υπέροχη πεζοπορία διοργανώθηκε στις 11 Αυγούστου από τον Πολιτιστικό Σύλλογο Καστριωτών "Σπήλαιο Καστριών" και τον Πολιτιστικό Σύλλογο Λουσών "Τα Σουδενά" με την συμμετοχή της Conglomeratica (Ομάδα Εθελοντών του Γεωπάρκου Χελμού-Βουραϊκού), του Γεωπάρκου Χελμού-Βουραϊκού και της Μονάδας Διαχείρισης Εθνικού Πάρκου Χελμού-Βουραϊκού και Προστατευόμενων Περιοχών Βόρειας Πελοποννήσου του ΟΦΥΠΕΚΑ!

Οι συμμετέχοντες πήγαν ένα ταξίδι στο χώρο και στο χρόνο, έμαθαν για την γεωλογία και τον πολιτισμό της περιοχής και θαύμασαν την υπέροχη φύση!



Δράσεις ενημέρωσης & ευαισθητοποίησης

«Παγκόσμια ημέρα βουνού»

Στα πλαίσια του εορτασμού της διεθνούς ημέρας βουνού, το προσωπικό του Γεωπάρκου μας, επισκέφθηκε το Γυμνάσιο Καλαβρύτων και πραγματοποίησε την εκπαιδευτική δράση «Ο Χελμός rock-άρει!

Το όρος Χελμός (υψηλότερη κορυφή: Ψηλή Κορυφή-Γεώτοπος 34, 2.355 μ) δεσπόζει στο κεντρικό τμήμα του γεωπάρκου επιδεικνύοντας τον ασβεστολιθικό του όγκο και τις απότομες πλαγιές του. Αυτές οι απότομες πλάγιες αποτελούν καταφύγιο για πολλά προστατευόμενα είδη της περιοχής.



Ο Χελμός "rock" - άρει

Διεθνής ημέρα Βουνού 2022



Σκοπός της δράσης ήταν να ενημερωθούν τα παιδιά για τη σημασία της παγκόσμιας ημέρας βουνού, τι απειλεί τα βουνά γενικότερα και ειδικότερα το Χελμό και ποιες δραστηριότητες πρέπει να αποφευχθούν ώστε να είναι προστατευμένη η γεωποικιλότητα και η βιοποικιλότητα της περιοχής.

Μετά την παρουσίαση ζητήθηκε από τα παιδιά να γράψουν «Χαϊκού» για το Χελμό.

Τα Χαϊκού είναι ιαπωνική ποιητική φόρμα που παραδοσιακά αποτελείται από τρεις ομάδες των 5, 7, 5 συλλαβών, οι οποίες τοποθετούνται σε τρεις στίχους. Είναι η πιο σύντομη μορφή ποίησης στον κόσμο και συνήθως περιγράφει εικόνες της φύσης. Τα παιδιά, με μεγάλη χαρά, έγραψαν στιχάκια με θέμα τους γεώτοπους του Χελμού σε συνδυασμό με τη βιοποικιλότητα.



Δράσεις Διαχείρισης

«Προσδιορισμός της Βοσκοφόρτωσης και Βοσκοϊκανότητας και Σύνταξη Σχεδίου Δράσης Αειφόρου Βόσκησης στο Εθνικό Πάρκο Χελμού-Βουραϊκού»

Στα τέλη Οκτωβρίου 2022 ολοκληρώθηκε η δράση «Προσδιορισμός της Βοσκοφόρτωσης και Βοσκοϊκανότητας και Σύνταξη Σχεδίου Δράσης Αειφόρου Βόσκησης στο Εθνικό Πάρκο Χελμού-Βουραϊκού» από την εταιρεία «ΥΛΗ – Διαχείριση και Προστασία Περιβάλλοντος» σε συνεργασία με το προσωπικό της Μ.Δ., στο πλαίσιο του ΥΜΕΠΕΡΑΑ.





Το έργο ξεκίνησε το καλοκαίρι του 2021 και περιελάμβανε πολλές και ενδιαφέρουσες δράσεις, που υλοποιήθηκαν για πρώτη φορά στο Εθνικό Πάρκο Χελμού – Βουραϊκού, με στόχο την αποτύπωση βασικών παραμέτρων και χαρακτηριστικών των λιβαδικών οικοσυστημάτων της περιοχής, καθώς και τη διατύπωση διαχειριστικών προτάσεων για τους βοσκοτόπους, οι οποίοι στηρίζουν την τοπική εκτατική κτηνοτροφία και την βιοποικιλότητα.

Μεταξύ των δράσεων, αξίζει να αναφερθεί η συνεργασία με τον Αγροτικό Γαλακτοκομικό Συνεταιρισμό Καλαβρύτων και τον Δήμο Καλαβρύτων, η διενέργεια συνεντεύξεων με τους μετακινούμενους στην περιο-



χή κτηνοτρόφους, η λεπτομερής χαρτογράφηση των βοσκήσιμων γαιών κατά τύπο βλάστησης και τύπο οικοτόπου, ο προσδιορισμός του κτηνοτροφικού κεφαλαίου ανά Τοπική Κοινότητα, η εγκατάσταση πειραματικών κλωβών και οι δειγματοληψίες βλάστησης σε 29 διαφορετικές θέσεις της περιοχής του έργου για την εκτίμηση της λιβαδικής παραγωγής, της βοσκοϊκανότητας και της λιβαδικής κατάστασης, καθώς και ο προσδιορισμός του ισοζυγίου βοσκοφόρτωσης - βοσκοϊκανότητας ανά Τοπική Κοινότητα.

Στα συμπεράσματα του τελικού παραδοτέου του έργου συνοψίζονται τα σημαντικότερα διαχειριστικά ζητήματα για τις βοσκήσιμες γαίες του Εθνικού Πάρκου, με ειδικές αναφορές στα θέματα που θα πρέπει να αναλυθούν διεξοδικότερα κατά την υλοποίηση των οικείων Διαχειριστικών Σχεδίων Βόσκησης, όπως η ανάγκη βελτίωσης των πυκνών θαμνολίβαδων με στόχο τη διευκόλυνση της βόσκησης από αίγες, την αποτροπή των δασικών πυρκαγιών και τη στήριξη της βιοποικιλότητας.

Η δράση εντάσσεται στην Πράξη "Διαχειριστικές δράσεις προστατευόμενων περιοχών, ειδών και οικοτόπων στην περιοχή ευθύνης του τέως Φορέα Διαχείρισης Χελμού-Βουραϊκού" του ΥΜΕΠΕΡΑΑ 2014-2020.

Δημιουργία δικτύου Μικρο-αποθεμάτων Φυτών

Η Μονάδα Διαχείρισης Εθνικού Πάρκου-Χελμού Βουραϊκού & Προστατευόμενων Περιοχών Βόρειας Πελοποννήσου του ΟΦΥΠΕΚΑ, σε συνεργασία με το Τμήμα Βιολογίας του Πανεπιστημίου Πατρών και Επιστημ. Υπεύθυνη την Αναπλ. Καθηγ. Μ. Πανίτσα, δημιουργεί ένα δίκτυο Μικρο-αποθεμάτων Φυτών (ΜΑΦ) εντός της περιοχής ευθύνης της.

Τον Οκτώβριο πραγματοποιήθηκε η οριοθέτηση έξι ΜΑΦ, με ειδικές πινακίδες σήμανσης στο πεδίο και επίβλεψη από τον Αναπλ. Καθηγ. Π. Τρίγκα, σε συνεργασία με τον υπεύθυνο αρχιτέκτονα για το σχεδιασμό, την κατασκευή και την τοποθέτηση των πινακίδων και με δύο μέλη της Μ.Δ. Η τοποθέτηση έγινε κατόπιν σύμφωνης γνώμης των Δασικών Υπηρεσιών χωρικής αρμοδιότητας.



Τα ΜΑΦ είναι περιοχές με έκταση μικρότερη από 20 ha (200 στρέμματα) που έχουν καθορισμένο νομικό καθεστώς και με τη μορφή ενός δικτύου αποσκοπούν στην προστασία επιλεγμένων τμημάτων πληθυσμών σπάνιων, ενδημικών και κινδυνευόντων φυτικών ειδών. Η δημιουργία δικτύου ΜΑΦ πραγματοποιείται πρώτη φορά στην ηπειρωτική Ελλάδα, καθώς μέχρι σήμερα έχει υλοποιηθεί μόνο το CRETAPLANT, Πιλοτικό δίκτυο ΜΑΦ στη Δυτική Κρήτη. Η προσέγγιση των ΜΑΦ είναι πλέον ευρέως αποδεκτή ως μία από τις πιο αποτελεσματικές πρακτικές για τη διατήρηση της ποικιλότητας των φυτών σε μικρής έκτασης περιοχές, οι οποίες έχουν υψηλή αξία ως προς το φυτικό πλούτο, τον ενδημισμό ή την σπανιότητα.



Σκοπός της δράσης είναι η εγκατάσταση και η λειτουργία των ΜΑΦ με επιμέρους εργασίες την οριοθέτηση, την τοποθέτηση ειδικής σήμανσης, την παρακολούθηση με τη χρήση τυποποιημένων πρωτοκόλλων και την εφαρμογή μέτρων διατήρησης εντός των ΜΑΦ.

Τα taxa-στόχοι που επιλέχθηκαν για δημιουργία ΜΑΦ είναι τα αποκλειστικά ενδημικά *Silene conglomeratica*, *Alchemilla aroanica*, *Lonicera alpigena* subsp. *hellenica*, *Polygala subuniflora*, *Valeriana crinii* subsp. *crinii* και *Veronica contandriopouli*. Ταυτόχρονα με την προστασία των επιλεγμένων taxa-στόχων επιτυγχάνεται και η προστασία μεγάλου αριθμού άλλων σπάνιων, ενδημικών και κινδυνευόντων ειδών που συνυπάρχουν στην περιοχή.

Η δράση εντάσσεται στο πλαίσιο υλοποίησης της Πράξης «Διαχειριστικές δράσεις προστατευόμενων περιοχών, ειδών και οικοτόπων στην περιοχή ευθύνης του τέως Φορέα Διαχείρισης Χελμού-Βουραϊκού», του Επιχειρησιακού Προγράμματος «Υποδομές Μεταφορών, Περιβάλλον & Αειφόρος Ανάπτυξη» 2014-2020.



Συμμετοχή σε σεμινάρια, ημερίδες & συνέδρια

«Διοργάνωση ΓεωΣεμιναρίου»

7 και 8 Οκτωβρίου με επιτυχία πραγματοποιήθηκε το 1ο επιμορφωτικό ΓεωΣεμινάριο με θέμα «Η Γεωλογική Κληρονομιά ως εργαλείο ανάδειξης της περιοχής» στα πλαίσια της Διεθνούς Ημέρας Γεωποικιλότητας, από το προσωπικό του Γεωπάρκου στα γραφεία της Μ.Δ.



Παγκόσμιο Γεωπάρκο UNESCO Χελμού Βουραϊκού

1^ο Επιμορφωτικό ΓεωΣεμινάριο:
Η Γεωλογική Κληρονομιά
ως
Εργαλείο Ανάδειξης της Περιοχής

στα πλαίσια της
Διεθνούς Ημέρας Γεωποικιλότητας

7 & 8
Οκτωβρίου
2022

Καλάβρυτα

ΣΥΜΜΕΤΟΧΗ ΔΩΡΕΑΝ
(απαιτείται εγγραφή)



Περιελάμβανε διαλέξεις και βιωματικό εργαστήριο σχετικά με το Γεωπάρκο Χελμού-Βουραϊκού και την έννοια των γεωπάρκων γενικότερα από εξειδικευμένο επιστημονικό προσωπικό. Πραγματοποιήθηκε επίσης επίσκεψη σε γεωδιαδρομή με σκοπό την εξάσκηση στην ενσωμάτωση της γεωλογικής πληροφορίας στη ξενάγηση.



**Συμμετοχή στο
«16 Ευρωπαϊκό Συνέδριο
Γεωπάρκων» και στην
«46η συνάντηση
του Ευρωπαϊκού Δικτύου
Γεωπάρκων»**



Από 26 έως 30 Σεπτεμβρίου 2022, η Μ.Δ. και το Παγκόσμιο Γεωπάρκο Χελμού-Βουραϊκού συμμετείχαν στο 16 Ευρωπαϊκό Συνέδριο Γεωπάρκων και στην 46η συνάντηση του Ευρωπαϊκού Δικτύου, που διοργάνωσε το Γεωπάρκο Sesia Val Grande της Ιταλίας .

Στο πλαίσιο του συνεδρίου, συναντηθήκαν όλοι οι εκπρόσωποι των 7 Ελληνικών UNESCO Παγκόσμιων Γεωπάρκων, καθώς και δυο υποψήφιων για ένταξη και ενός Κυπριακού.

Συζητήθηκαν οι κοινές δράσεις ανάδειξης της γεωποικιλότητας των περιοχών που συμμετείχαν, δράσεις προβολής των τοπικών προϊόντων και ενίσχυσης της τοπικής οικονομίας, καθώς και γενικότερα για ενέργειες που θα βοηθήσουν τις τοπικές μας κοινωνίες.

Ενδιαφέρουσα ήταν επίσης και η εκδρομή στο Παγετωνικό μονοπάτι της Αλάγκνα, που ξεκινά από υψόμετρο 1.500 m στην περιοχή Acqua Bianca και καταλήγει στο Alpe Fun d'Ekku, στα 2.070 m. Η διαδρομή προσφέρει εξαιρετική θέα στη νότια όψη του δεύτερου ψηλότερου βουνού των Άλπεων και της δυτικής Ευρώπης, Monte Rosa.



Στο τέλος του συνεδρίου, ανανεώθηκε το ραντεβού μας με τα Ευρωπαϊκά Γεωπάρκα, την άνοιξη του 2023, στο Γεωπάρκο Hateg στη Ρουμανία, ενώ αμέσως μετά τα δύο Γεωπάρκα της Κρήτης θα μας φιλοξενήσουν για το 4ο Διεθνές Συνέδριο Γεωπάρκων Ελλάδας-Κύπρου.

Να σημειωθεί ότι το Γεωπάρκο Χελμού-Βουραϊκού επαναξιολογείται το καλοκαίρι του 2023, καθώς η 4ετία πλησιάζει στην ολοκλήρωσή της.



«16ο συνέδριο της Ελληνικής Γεωλογικής Εταιρείας»

Η Ελληνική Γεωλογική Εταιρεία και το Πανεπιστήμιο Πατρών διοργάνωσαν το 16ο Συνέδριο της Ελληνικής Γεωλογικής Εταιρείας, στην Πάτρα, 17-19 Οκτωβρίου.

16th INTERNATIONAL CONGRESS of the GEOLOGICAL SOCIETY OF GREECE

Our Earth Our Home

1951

OCT 17-19 2022
PATRAS | GREECE

DEPARTMENT OF GEOLOGY

REGISTER HERE!
ABSTRACT SUBMISSION

www.gsg2022.gr

IMPORTANT dates

Abstract submission deadline
August 10, 2022

Early Registration deadline
& Authors notification
for acceptance
August 31, 2022

Conference Program
announcement
September 10, 2022

GSG 2022 Conference presentations
October 17-19, 2022

www.gsg2022.gr





Η Δρ. Ε. Κουμούτσου, Προϊσταμένη της Μ.Δ., συμμετείχε στο 16ο συνέδριο της Ελληνικής Γεωλογικής Εταιρίας, με παρουσίαση σχετικά με την σύνδεση της γεωποικιλότητας με την βιοποικιλότητα και συγκεκριμένα με τίτλο «*Links between geodiversity, floristic diversity and ecosystem services at the Chelmos-Vouraikos UNESCO Global Geopark*».



Συνέδριο «Τα βουνά έχουν αξία- Ιδέες για δράση-Χτίζοντας συμμαχίες για ανθεκτικά βουνά και τοπικές κοινωνίες»

Με αφορμή την κήρυξη του 2022 ως «Διεθνές Έτος Βιώσιμης Ορεινής Ανάπτυξης» με απόφαση του ΟΗΕ, το Ελληνικό Δίκτυο ΦΙΛΟΙ της ΦΥΣΗΣ διοργάνωσε ένα τριήμερο συνέδριο με θέμα: «Τα βουνά έχουν αξία – Ιδέες για δράση – Χτίζοντας συμμαχίες για ανθεκτικά βουνά και τοπικές κοινωνίες» στα Καλάβρυτα, 11-13 Νοεμβρίου 2022.

ΤΑ ΒΟΥΝΑ ΕΧΟΥΝ ΑΞΙΑ
ΣΥΝΕΔΡΙΟ ΣΤΑ ΚΑΛΑΒΡΥΤΑ

ΒΟΥΝΑ 2022

Διαδικτυακή πύλη συνεδρίου:
<https://www.mountains-matter.gr/>

Ελληνικό Δίκτυο Φίλοι της Φύσης/
Naturefriends Greece
Ανθέων 72, 12461
Τηλ.: 215 5257408 – 690 7720897
Mail: naturefriendsgreece@gmail.com
<https://www.naturefriends.gr/>

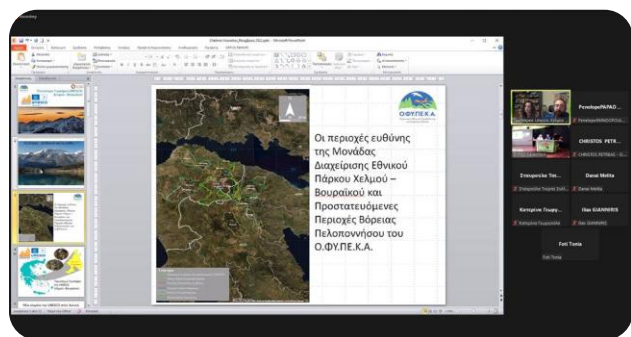
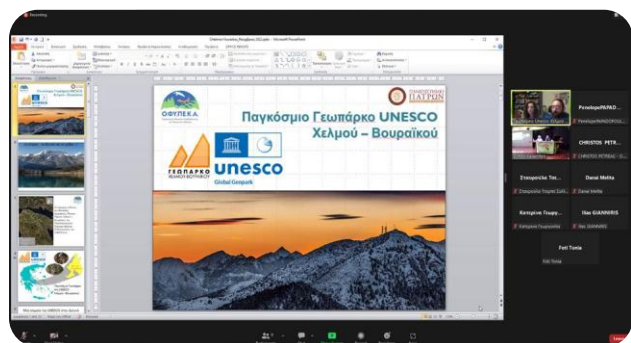
ΦΙΛΟΙ ΤΗΣ ΦΥΣΗΣ
Naturefriends Greece - Ομάδα Δίκτυο
Δουλιγιά • Ερμιόνη • Ραβινιώτι

ΜOUNTAINS
2022
Mountains Matter:
for people and the planet

ΣΥΝΕΔΡΙΟ
ΚΑΛΑΒΡΥΤΑ
11-13
ΝΟΕΜΒΡΙΟΥ
2022

ΘΕΜΑ ΣΥΝΕΔΡΙΟΥ:
ΤΑ ΒΟΥΝΑ ΕΧΟΥΝ ΑΞΙΑ - ΙΔΕΕΣ ΓΙΑ ΔΡΑΣΗ -
ΧΤΙΖΟΝΤΑΣ ΣΥΜΜΑΧΙΕΣ ΓΙΑ ΑΝΘΕΚΤΙΚΑ ΒΟΥΝΑ
ΚΑΙ ΤΟΠΙΚΕΣ ΚΟΙΝΩΝΙΕΣ

Η διοργάνωση πραγματοποιήθηκε από το Ελληνικό Δίκτυο ΦΙΛΟΙ ΤΗΣ ΦΥΣΗΣ σε συνεργασία με τον ΕΟΣ Καλαβρύτων, υπό την αιγίδα του Δήμου Καλαβρύτων και με τη χρηματοδότηση από το Πράσινο Ταμείο.



Στο συνέδριο συμμετείχαν ενεργά η Δρ. Ε. Κουμούτσου, Προϊσταμένη της Μ.Δ. και ο Δρ. Γ. Ηλιόπουλος, Αν. Καθηγητής του Τμήματος Γεωλογίας του Πανεπιστημίου Πατρών και επιστημονικός υπεύθυνος του Γεωπάρκου Χελμού-Βουραϊκού.

«Συναντήσεις με στελέχη του Ο.Φ.Υ.Π.Ε.Κ.Α»

«Συνάντηση εργασίας του προσωπικού των Μονάδων Διαχείρισης του ΟΦΥΠΕΚΑ της Νότιας Ελλάδας»

Πραγματοποιήθηκε επιτυχώς η διήμερη συνάντηση εργασίας του προσωπικού των Μονάδων Διαχείρισης ΟΦΥΠΕΚΑ της Νότιας Ελλάδας, στα Καλάβρυτα.

Η συνάντηση είχε σκοπό την ανταλλαγή απόψεων μεταξύ του επιστημονικού προσωπικού των Μονάδων Διαχείρισης και επιλογή βέλτιστων πρακτικών για θέματα σχετικά με τη διαχείριση έργων και προγραμμάτων, καθώς και για τη σύνταξη γνωμοδοτήσεων για έργα και δραστηριότητες εντός των προστατευόμενων περιοχών και κυρίως εντός του δικτύου Natura 2000 και για το LIFE-IP 4 NATURA.

Η συνάντηση συντονίστηκε από το Γεν. Δ/ντη του ΟΦΥΠΕΚΑ, Ι. Μητσόπουλο. Σημαντικές και ουσιαστικές ήταν οι παρεμβάσεις της Προέδρου, Μ. Παπαδοπούλου στη συζήτηση, καθώς και η αμέριστη στήριξη της στη δουλειά και το έργο του προσωπικού όλων των Μονάδων Διαχείρισης, με σκοπό τη σωστή και αποτελεσματική λειτουργία του Οργανισμού.





Συνάντηση εργασίας του προσωπικού των Μ.Α. του ΟΦΥΠΕΚΑ της Νότιας Ελλάδας

Επιπλέον, στελέχη της Διαχειριστικής Αρχής του ΥΜΕΠΕΡΑΑ έδωσαν σημαντικές κατευθύνσεις για τη ροή και το κλείσιμο των Πράξεων της τρέχουσας προγραμματικής περιόδου.



Συναντήσεις, όπως η συγκεκριμένη, είναι καθοριστικές για την επιτυχημένη διαχείριση των προστατευόμενων περιοχών της Ελλάδας και θα πραγματοποιούνται πλέον περιφερειακά, στην καρδιά κάθε τέτοιας περιοχής.



Ευχαριστούμε τον Δήμαρχο Καλαβρύτων, κ. Θ. Παπαδόπουλο για την παραχώρηση του τουριστικού περιπτέρου στην κεντρική πλατεία των Καλαβρύτων, με σκοπό τη δημιουργία ενός σύγχρονου Κέντρου Πληροφόρησης για το Εθνικό Πάρκο Χελμού - Βουραϊκού και Παγκόσμιο Γεωπαρκο UNESCO, που θα επιφέρει σημαντική προβολή και ενίσχυση του τουριστικού προϊόντος της περιοχής των Καλαβρύτων.



«Πιστοποίηση EUROPARC»



Στο Ευρωκοινοβούλιο βρέθηκε αρχές Δεκεμβρίου αντιπροσωπεία του ΟΦΥΠΕΚΑ, προκειμένου να παραλάβει τα διπλώματα της πιστοποίησης της εισόδου δύο ελληνικών προστατευόμενων περιοχών, του Παγκόσμιου Γεωπάρκου UNESCO Κεφαλονιάς-Ιθάκης και το Παγκόσμιου Γεωπάρκου Χελμού-Βουραϊκού, στην Ευρωπαϊκή Χάρτα για το Βιώσιμο Τουρισμό.

Η τιμητική αυτή πιστοποίηση αφορά την ανάπτυξη του αειφόρου τουρισμού σε περιοχές με ιδιαίτερη περιβαλλοντική και πολιτιστική αξία και είναι ένα σημαντικό εργαλείο για την προβολή των δύο Γεωπάρκων που διαχειρίζεται ο ΟΦΥΠΕΚΑ.

Για την παραλαβή των διπλωμάτων βρέθηκαν στο Ευρωκοινοβούλιο ο αναπληρωτής προϊστάμενος της Μονάδας Διαχείρισης Εθνικών Πάρκων Ζακύνθου, Αίνου & Προστατευόμενων Περιοχών Ιονίων Νήσων, Μ. Ξανθάκης, και η γεωλόγος του Γεωπάρκου Κεφαλονιάς-Ιθάκης, Έ. Ζουμπούλη.



Η επαναξιολόγηση του Εθνικού Πάρκου Χελμού - Βουραϊκού είχε ολοκληρωθεί με επιτυχία τον Ιούλιο του 2022, από εντεταλμένο αξιολογητή της **Ομοσπονδίας Ευρωπαϊκών Πάρκων (Euro-parc Federation)**, για την παραμονή του στο Δίκτυο.


Η Ομοσπονδία των Ευρωπαϊκών Πάρκων συγκροτεί ένα δίκτυο για τη φυσική και πολιτιστική κληρονομιά της Ευρώπης. Εργάζεται με σκοπό τη βελτίωση της διαχείρισης των προστατευόμενων περιοχών στην Ευρώπη, μέσω διεθνούς συνεργασίας, ανταλλαγής ιδεών και εμπειριών, συνεισφέροντας στην πολιτική για την αειφόρο ανάπτυξη.



«Φωτογραφικό Ημερολόγιο 2023»

Κάθε χρόνο, η Μ.Δ. επιμελείται, εκτυπώνει και διανέμει δωρεάν φωτογραφικό ημερολόγιο με υλικό από τη βιοποικιλότητα ή/και τη γεωποικιλότητα της περιοχής.

Για το έτος 2023, το Φωτογραφικό Ημερολόγιο είχε θέμα τους Τύπους Οικοτόπων που καταγράφονται στην περιοχή ευθύνης της ΜΔ.



NEWSLETTER

Επιμέλεια Κειμένων & Έκδοσης:

Μ.Δ. Εθνικού Πάρκου Χελμού – Βουραϊκού & Προστατευόμενων Περιοχών Βόρειας Πελοποννήσου

Φωτογραφίες:

Αρχείο Μ.Δ. Εθνικού Πάρκου Χελμού – Βουραϊκού & Προστατευόμενων Περιοχών Βόρειας Πελοποννήσου

ΠΕΡΙΟΔΟΣ: ΑΥΓΟΥΣΤΟΣ-ΔΕΚΕΜΒΡΙΟΣ 2022 | ΤΕΥΧΟΣ 16



Οι δράσεις του Newsletter αναφέρονται στο Παγκόσμιο Γεωπάρκο Χελμού-Βουραϊκού της UNESCO.